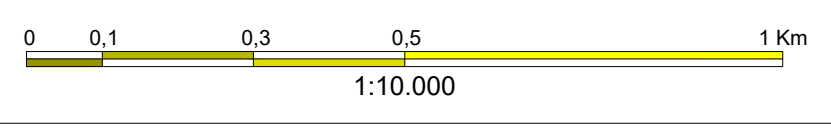



- LEGENDA**
- Confine comunale
 - ▭ Fabbricati da C.T.R.
 - ▭ Cassa di espansione esistente (gestione Consorzio di Bonifica Piave)
- Finalità di utilizzo della rete idrografica**
- Utilizzo Enel
 - Finalità di scolo
 - Finalità irriguo
 - Uso promiscuo



 **COMUNE DI CAERANO SAN MARCO**
Provincia di Treviso

P.T.A.

Elaborato: **B.07**
Caerano CTR-10000-B 07-finalità.pdf

Responsabile settore tecnico:
Dr. Urb. Foltran Alberto

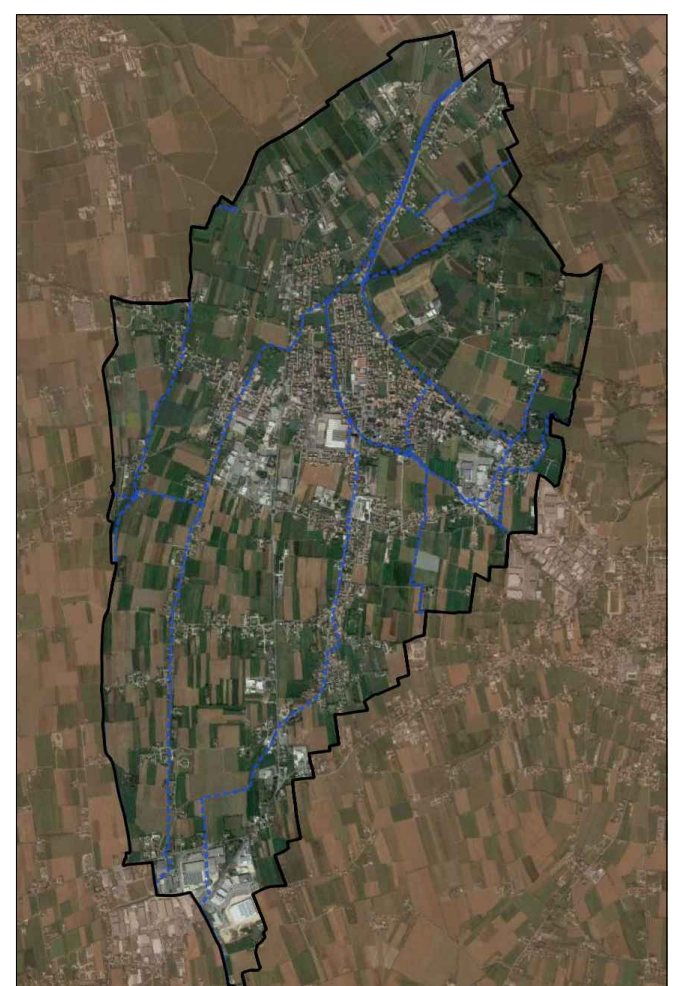
Piano di Tutela delle Acque

Progettazione:
ing. Alberto Dassiè

Finalità rete idrografica

Gruppo di lavoro:

V.le Nino Bixio, 95 - 31100 - TREVISO
0422 545753 - www.studio3ing.com



DATA	REVISIONE	DESCRIZIONE	S.N.	A.D.	A.F.
10.6.2024	00	prima emissione			
			REDAZIONE	VERIFICA	APPROVAZ.